



AVGG-Association Veveyse-Glâne-Gruyère
Commune de Romont

**ADDUCTION ET
DISTRIBUTION D'EAU**

Dossier de
mise à l'enquête

Le maître
de l'ouvrage:

**Secteur "Planchy"
Pousse-tube sous voie TPF**

L'ingénieur:

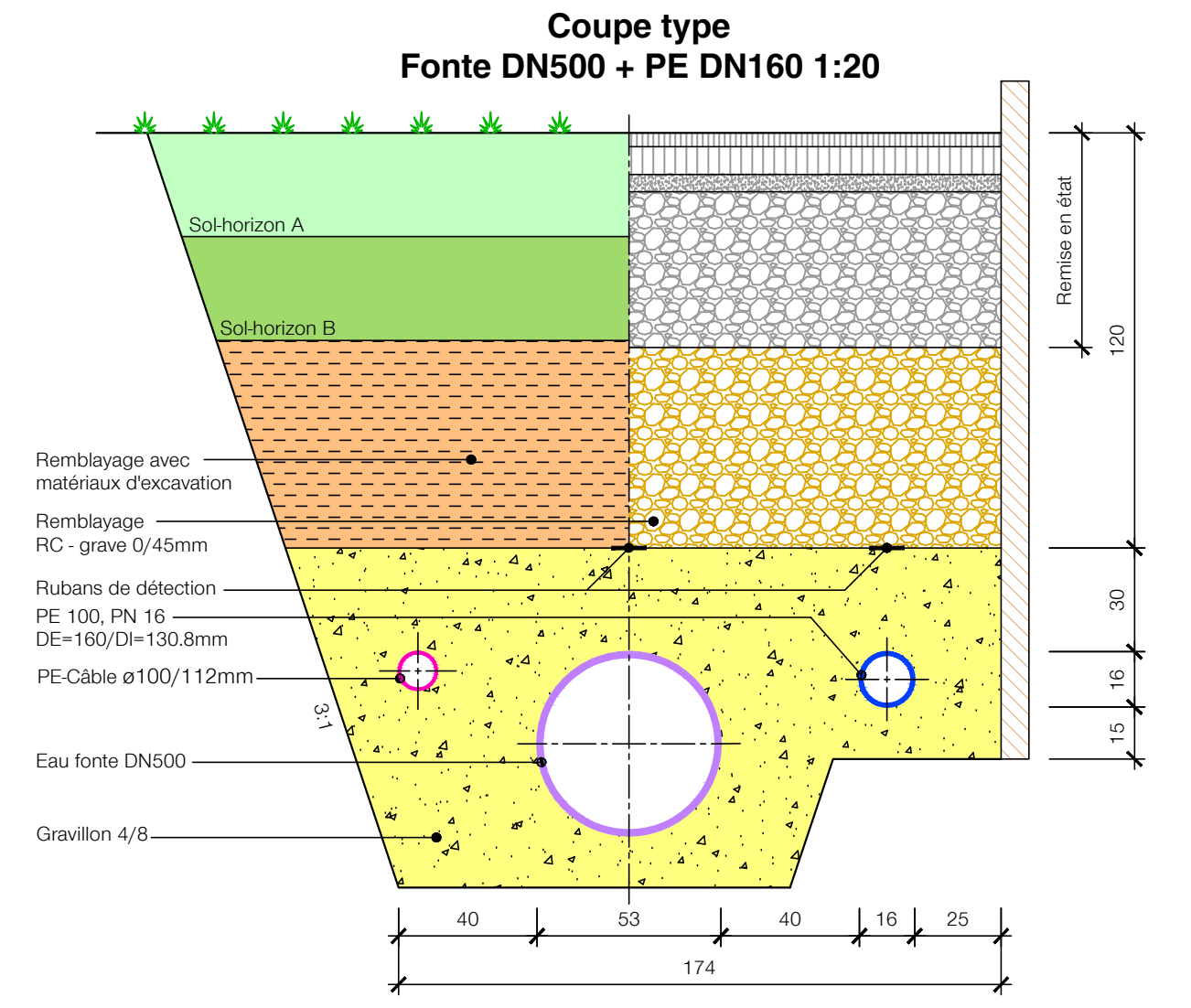
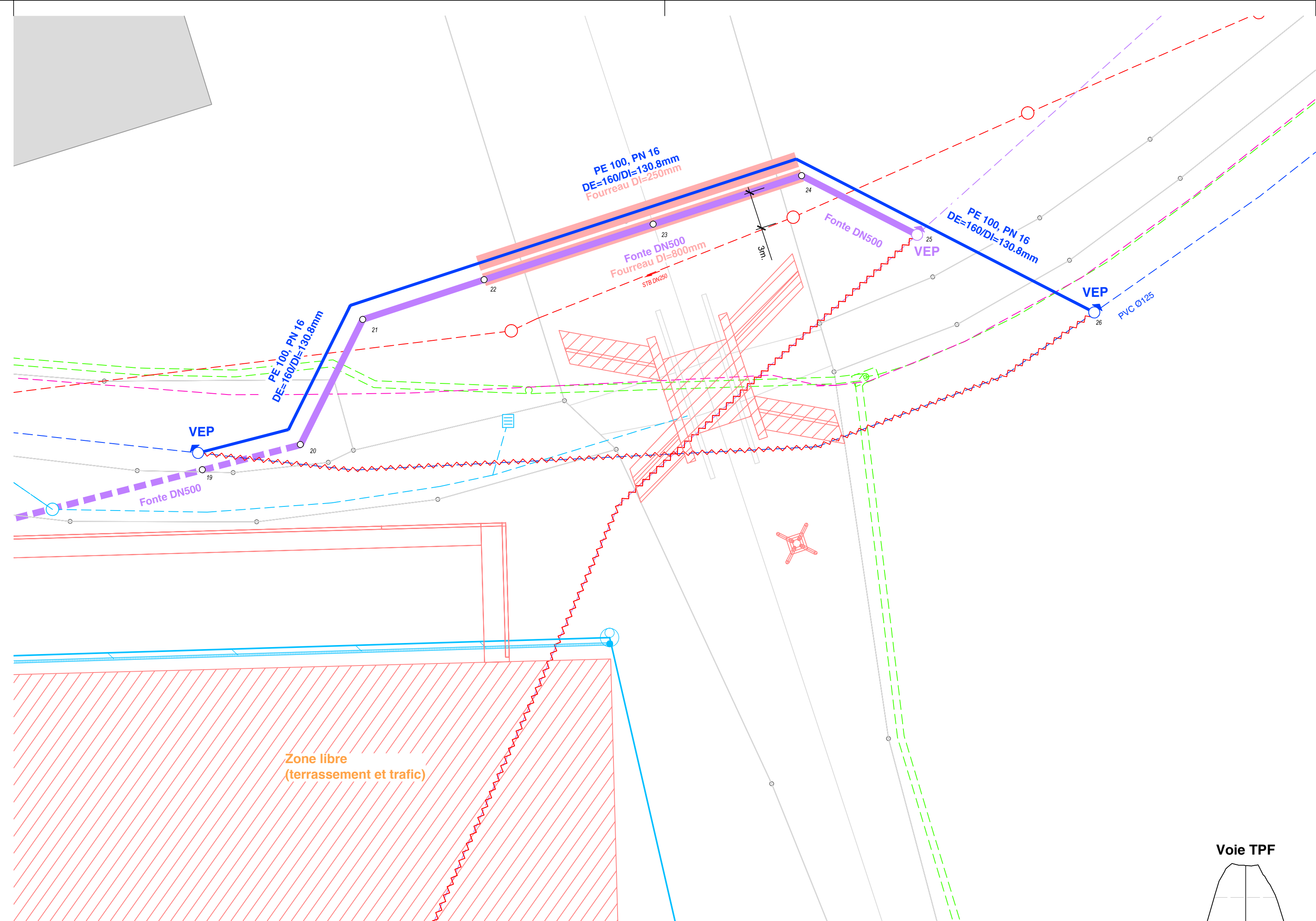
**Situation 1:250
Profils en long 1:250/100
Coupes types 1:20**

ribi
sa ingénieurs
hydrauliciens

Grand-Place 14
Tél. 026 322 12 17
1700 Fribourg
fribourg@ribi.ch


Plan n°
315FG_Planchy_TPF(12938)
Format
840 x 594 mm
Dessiné
22.06.2023 vg/MF

Modifié
17.07.2023 vg/MF
Modifié
21.07.2023 vg/MF
Modifié
17.10.2023 vg/MF
20.11.2023 vg/MF



Légende

Projet	Existant
Eau Potable AVGG	Eau Potable AVGG
Eau potable Vuadens	Eau Potable Vuadens
Eau potable Vuadens (étape ultérieure)	Collecteur d'eaux claires
Pousse-tube	Collecteur d'eaux usées
Electricité	Collecteur d'eaux mélangées
CAD	Swisscom
Bâtiment	Gaz
AVGG conduite supprimé	CAD/GESA
Vuadens conduite supprimé	Electricité
	Electricité à démolir



Numéros	19	20	21	22	23	24	25	26
Altitudes du terrain	791.80	791.62	791.60	791.65	796.51	790.99	791.63	792.44
Distances partielles		8.16	11.27	10.30	14.34	12.60	10.46	15.07
Distances cumulées	522.40	530.56	541.83	552.13	566.47	579.07	589.53	604.59
Altitudes EP								
Profondeurs EP	-3.06	-3.05	-3.05	-3.05	-4.44	-2.85	-2.32	